


**地域福祉マップづくりの手引き**  
**～3年間の活動のとりまとめとして～**


**せたがや福祉100人委員会**  
**「ライフステージにあった福祉マップづくり部会」**

**平成22年11月12日**

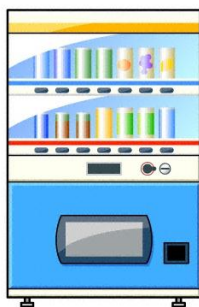


## 目次

1、地域福祉マップづくりの概要.....	4
(1) 地域のマップを自分たちでつくろう.....	4
(2) 住民が作るからこそ有効.....	4
(3) ノウハウの蓄積が必要.....	5
2、地域福祉マップづくりのはじめ方.....	6
(1) まずは仲間づくり.....	6
(2) 活動スペースをどうするか.....	7
3、調査の進め方.....	8
(1) 調査対象を選ぶ.....	8
(2) 既存の資料を活用する.....	8
(3) 直接情報を集める.....	8
(4) 注意事項.....	9
4、情報のとりまとめ、編集.....	10
(1) 収集した情報のとりまとめ.....	10
(2) マップにまとめる.....	10
(3) 確認・再調査.....	11
5、発表の仕方.....	12
(1) インターネット環境を利用する.....	12
(2) マップを印刷して配布する.....	12
(3) シンポジウム・発表会などで知らせる.....	12



(4) NPO リンク／地域福祉マップ.....	14
6、今後の課題.....	16
(1) マップづくりの啓発と活用.....	16
(2) マップづくりのつづけ方（育て方）.....	17
7、資料編.....	18
(1) 地域マップソフトを使ってみたい方に.....	18
(2) 地域マップソフトを自分のサーバに設置してみたい方に.....	23
(3) 地域マップづくりの活動場所として.....	26
(4) 協力団体リンク.....	27



じぶんはどきどき

調査のときは水分補給を忘れずに

## 1、地域福祉マップづくりの概要

### (1) 地域のマップを自分たちでつくろう

「各自のライフステージにあったマップが欲しい」「お年寄りに居心地のいい場所をみつけた」「使いやすい施設を知っている」「自分のまちを見直したい」この冊子を見ている方は、このような思いを、一度は考えたことがあるのでないでしょうか。


私たちは、平成19年 区の呼びかけにより集まった福祉100人委員会の活動として、「ライフステージにあった地域福祉マップづくり」をテーマとして3年間の活動を通して、このようなときに有効な地域マップのありかた、作り方を研究してきました。

また、この検討にあわせて、実際の調査、他のグループの取材した資料の活用、インターネット上のシステム活用、アンケートなど様々な手法を実践してきました。

### (2) 住民が作るからこそ有効

このようなマップは「行政が作っているはず」で「伝わらないのは区がちゃんと知らせないから」という意見もあるかもしれません。しかし、区には、行政としての様々な決まりごとがあり、「厳密さ」や「公平性」を強く求めます。悪いことではないのですが、例えば「近所の親切なお店」を紹介できるか等、具体的なことになる生活実感からは少し離れているようです。

それに比べて、私たちが調べる地図は、調べる人と使う人が同じ（あるいはごく近い立場）という特徴があります。また、地域福祉



マップを作る過程では、地域の様々な人と協力してその地域についていろいろな角度から考えることとなります。


「地域の資源を知ること」、「地域の課題を知ること」、「地域で活動しているいろいろな人を知ること」これらは、マップを充実させるとともに、調査する本人が自分のまちを知り、暮らしている人々との交流を深め、自ら地域の課題と一緒に解決するための第一歩となります。

### (3) ノウハウの蓄積が必要

そうは言っても、それなりの地図を作るには、様々な壁や困難が待ち受けています。それは、住民にはヒト、モノ、カネに代表するような様々な資源が不足しているからです。

例えば身近な例では、私たち住民がちょっと集まって打ち合わせをしたいと思った場合、自由に使える施設は少なく、場所のやりくりで苦労します。

このようなことは確かに困難ではありますが、一つ一つ解決して成果につなげることはできます。このノウハウをみなさんに伝えることで、これからの活動に役立てていただけるよう、私たちが実際に行った活動を振り返り、3年間のとりまとめとして紹介いたします。



## 2、地域福祉マップづくりのはじめ方

### (1) まずは仲間づくり

私たちの場合は、福祉100人委員会がきっかけとなってマップづくりを始め、その後、さまざまなグループと活動を共にしました。

マップ作りは一人ではできませんし、限られたメンバーでは集まる情報も不足します。地域の中では、さまざまな団体が、それぞれマップ作りの活動を行っています。できるだけ目的を共有するグループを見つけて協力していく必要があります。

とくに以下の団体は、私たちの「地域福祉マップづくり」に協力していただき一緒に活動しました。これから活動する場合には、是非これらの機関に相談してください。

#### ■ (特非) せたがや福祉サポートセンター (NPO リンク)

世田谷区中町2-21-12 なかまちNPOセンター301

電話：03-5758-1880

Eメール：mlink@mx4.alpha-web.ne.jp

活動時間：月～金 10:00～18:00


#### ■ COS 下北沢

世田谷区北沢2-39-6

電話：03-3481-5340

Eメール：cosfa@yx.main.jp

活動時間：月～金 14:00～17:00



## (2) 活動スペースをどうするか

定期的に集まって検討する為に活動スペースを提供してくれる施設があると便利です。私たちの場合は、区で提供していただいた社会福祉事業団の施設も活用できましたが、一緒に活動した以下の団体の施設も使わせていただきました。

### ■COS下北沢

世田谷区北沢 2-39-6

京王井の頭線下北沢駅西口から徒歩 4 分

小田急線下北沢駅北口から徒歩 5 分



### ■なかまちNPOセンター

世田谷区中町 2-21-12

※上野毛通り天祖神社向かいになります。

#### 【電車の場合】

東急大井町線上野毛駅から徒歩 8 分です。


#### 【バスの場合】

東急バス系統「黒 02」(目黒駅⇄二子玉川駅)「天祖神社」バス停下車

東急バス系統「園 02」(世田谷区民会館⇄田園調布駅)「天祖神社裏」バス停下車



このほかにもNPO等がカフェとして地域コミュニティのために場所を提供しています。また、世田谷区では区の施設が使用できます。これらは事前に会員登録や予約が必要です。ボランティア協会などに相談してみましょう。(巻末を参照してください)



### 3、調査の進め方

#### (1) 調査対象を選ぶ

一言で福祉マップをつくるといっても、それぞれいろんな思いがあります。あつまったみんな、思っていた対象がバラバラということもあるかもしれません。みんなで議論し、人数によっては小グループに分けたり、参加するみんなが問題意識を共有できる対象を選び出すことに時間をかけましょう。


#### (2) 既存の資料を活用する

地域には、同じような問題意識を持っていて、過去に調べたことがあったり、調査を進めているグループがあるかもしれません。

そういった資料を活用するのは、もちろん大事なことです。ただしその場合には、連絡して転載の許可を得ましょう。できれば一緒に活動できるようにつないでいくと良いでしょう。無断でコピーや転載した場合にはトラブルになる恐れがありますので注意してください。

#### (3) 直接情報を集める

地域で初めて調べる内容であった場合には、もちろん直接調査をする必要があります。公園や公共施設であれば比較的調査しやすいのですが、お店などを実際に調査する場合、気をつけなければいけないのは、これらは、相手があるので飛び込みで調査するのは非常に難しいということです、商店街や町会等、地域には必ずキーとなる団体があるはずで、事前に連絡して協力を得ておくと非常にスムーズに進む場合があります。







用意しておく便利な道具に以下のようなものがあります。

#### ア) 地域の地図

書き込んだり、付箋紙を張り付けられるような、大きめの地域の地図を用意しておく効率的に回ることができます。

#### イ) デジタルカメラ

最近では撮影場所が記録できるものもあり、フィルムのカメラよりも、その後の処理を考えるとデジタルカメラが便利です。枚数を気にすることなく撮影できますので、説明などちょっとしたメモも一緒に撮影しておきましょう。




デジタルカメラ

#### ウ) 質問票

アンケートのような質問票を作っておくと情報を均一に大量に集めることができます。答える相手のことを考え、事前に質問をわかりやすく整理しておくためにも作成しておくといでしょう。

### (4) 注意事項

調査が相手に不愉快とならないよう、突然の訪問や、不躰な質問を避け、マナーを守った活動を心がけましょう。特に写真の撮影の場合、その後の発表を考えて、できるだけ個人が写り込まないように注意しましょう。



## 4、情報のとりまとめ、編集

### (1) 収集した情報のとりまとめ


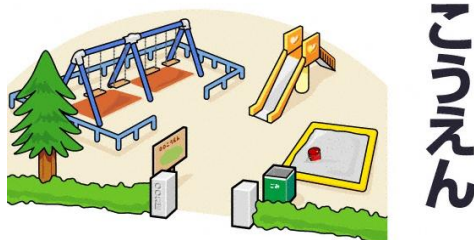
掲載する内容や分類については、事前に目的をはっきりさせて、必要項目を厳選することにより、調査・入力の手間を省くことができます。

ただ、どんなに議論しても、調査しているとどこにも当てはまらない項目も出てきますので、ある程度項目ができれば調査を開始し、項目にない事項の取り扱いについては、調査のあとで再度議論してもよいでしょう。

### (2) マップにまとめる

マップは次のページのような個別のカード形式（個マップ）で作成しました。これは一枚の地図にしてしまうより、作成を始めることが容易であることと、作成した後の更新のしやすいこと。そして、なによりその人に合った情報を一枚ずつ掲載することで、自分のライフステージにあったマップが作り上げられると考えたからです。

個マップは、その後全体地図に位置を示して関連付けることもできます。（14 ページから 15 ページを参照してください。）




施設情報		設備画像
カテゴリ	さんぽと公園 施設ID b1269779420	
名称	あおぞら公園(周辺の公園)	
調査時期	-	
所在地	東京都世田谷区北沢4-26	
調査者	福祉マップ作りの会	
設備	遊具 水遊 ひと休み	
設備2		
対象ライフステージ	子どもとおとしよりまで	
北緯	35.667864 東経 139.669173	
備考	<p>「あおぞら公園」を起点にして北西方向に約70～100mの位置に全部で8ヶ所店舗がまとまってあります。芝生、サクラ、つつじ、もくせい、やまもも、もみじ等の花が咲く頃は見ものです。狭いエリアにこれだけの店舗があるのは素晴らしい。あおぞら公園を起点にして北西方向に約70m「つつじ店舗」・隣接して「もくせい店舗」・「北沢4-23通り抜け店舗」、もくせい店舗から北へ約70m「北沢4-26遊び場」(防火水槽)有り、同じようにもくせい店舗から北西に約100m「やまもも店舗」・「もみじ店舗」(防火水槽)有り。</p>	
<a href="#">この付近を地図で調べる</a>		
建物画像		周辺地図
		

### (3) 確認・再調査

メモの時点であいまいな部分や印象に残ったことが、時間が経つと誇張されることがあります。

事実と異なる情報を載せると、利用する人だけでなく、協力していただいた方々にも迷惑がかかりますので、足りない部分はないか、誤解はないか、載せていけない部分はないかなともう一度見直して、必要ならば再調査しましょう。お店などの場合、できるだけお礼も兼ねて確認に伺うとよいと思います。



## 5、発表の仕方

### (1) インターネット環境を利用する



インターネット上で利用可能な地図の普及にともない、個人ないし団体がそれぞれの目的を持った活動内容をこれまで以上に地図上に表現することが易くなりました。

今回、私たちが試した方法は、インターネット上に無料で公開しているツール（ソフトウェア）を活用したものです。簡単なものでありながらも私たちが日常の行動のなかで見つけた地域情報を共有するためには十分なものであると考えます。（資料編を参照）

### (2) マップを印刷して配布する

インターネットに掲載したままでは、情報を本当に必要な人に届けるのは難しいのが現状です。機会と予算の都合がつけば、個マップを全体地図に位置を示して関連付けます。積極的に紙にプリントして配布することが、必要であると実感しています。

また、このプリントを関連イベントなどで配布すれば、見に来る人だけでなく、その後の活動仲間に広がりを持たせるための広告としても活用できます。（13ページから15ページに実際に作成したマップを掲載しています。）




### (3) シンポジウム・発表会などで知らせる

シンポジウムや発表会などで、活動や成果を広く知らせていくのは効果的です、私たちの場合、以下のような発表会、勉強会を行ってきました。

#### ■地域福祉マップ作成による地域ネットワークと地域拠点づくり

- 第一回学習会 平成 19年 11月 26日(月) 午後 1時30分~4時
- 第二回学習会 平成 19年 12月 19日(水) 午前10時~12時30分
- 第三回学習会 平成 20年 1月 21日(月) 午前10時~12時30分
- 第四回学習会 平成 20年 2月 18日(月) 午後 1時~3時30分
- 第一回シンポジウム 平成 21年 3月 7日(土) 午後 1時30分~4時
- 第二回シンポジウム 平成 22年 2月 10日(水) 午後 3時~5時

### 【参考】印刷した地域福祉マップ





## (4) NPO リンク／地域福祉マップ

### だれでもトイレ

障害のある方がごまかにチェックした情報をご紹介します。

No.	名称	住所
①	新代田区民集会所	羽根木 1-6-14
②	京王井の頭線 東松原駅	松原 5-2-6
③	京王井の頭線 新代田駅	代田 5-30-18
④	代田区民センター	代田 6-34-13
⑤	京王線 代田橋駅	大原 2-18-9
⑥	小田急線 東北沢駅	北沢 1-21
⑦	北沢公衆便所	北沢 2-20-1
⑧	京王井の頭線 下北沢駅	北沢 2-23-9
⑨	小田急線 下北沢駅	北沢 2-24-2
⑩	北沢総合支所	北沢 2-8-18
⑪	北沢南区民集会所	北沢 3-25-8
⑫	東北沢つどいの家	北沢 4-24-22
⑬	きたざわ苑	北沢 5-24-18

### さんぽと公園

子どもの遊びや、健康のための散歩などに、対象年齢や、遊具・設備などをご紹介します。

No.	名称	住所
①	代田 5 丁目公園	代田 5-35-25
②	北広場	代田 6-11-12
③	大原南広場	大原 1-12
④	さんかく公園	大原 1-13
⑤	地藏尊庚申塔	大原 1-23
⑥	大原わくわく公園	大原 1-23-16
⑦	大原 2 丁目花壇	大原 2-6-17
⑧	羽根木神社	大原 2-17
⑨	北沢 4 丁目公園	北沢 4-12-17
⑩	あおぞら公園 (周辺の公園)	北沢 4-26

### 活動のお役立ち

オムツ替えや授乳、ひと休み、活動のためのコピーや貸しスペースなどのお役立ちスペースの紹介。

No.	名称	住所
①	代田児童館	代田 6-34
②	大原区民集会所	大原 1-16-16
③	区立大原保育園	大原 1-23
④	世田谷広報板	大原 2-16
⑤	北沢タウンホール 世田谷区北沢総合支所	北沢 2-8-18
⑥	七田チャイルドアカデミー 下北沢校	北沢 2-28-7 エルフェアシティ2 下北沢 1F102
⑦	東京都認証保育所ベールーム 下北沢	北沢 2-29-12
⑧	COS 下北沢	北沢 2-39-6
⑨	大吉荘	北沢 5-5-3


### ふくしなお店

街に人に優しいお店を紹介しています。

No.	名称	住所
①	ボンデュッドゥ Cake&DogCafe	代田 5-3-1
②	伊勢屋	代田 6-5-24
③	デンタルオフィス下北沢 歯科医院	代田 6-6-1
④	佐藤代田整骨院	代田 6-32-1
⑤	コミュニティカフェ ぶりっじ	北沢 2-37-17
⑥	古本白樺書院	北沢 3-21-1
⑦	かめい東京輸業	北沢 3-21-2
⑧	タローズハウス	北沢 3-21-2
⑨	ミクスチャー (大英堂)	北沢 3-31-5
⑩	北沢フォトサービス	北沢 3-34-3



## NPO リンク / 地域





# 地域福祉マップ



しもきた…北沢3 ⑤すばろう…北沢5 ⑨ほのほのサロン歩こう会…都内各所



## 地域のちから

地域のちからで作った活動や場所をご紹介します。

No.	名称	住所
	世田谷代田環七壁画	代田 5-8

## ㊦ 世田谷区社協ミニデイ (支えあいミニデイ)

高齢で虚弱な方を対象に心身機能の維持や寝たきり予防等を目的とした活動の場です。

No.	名称	住所
①	夢のポケット	羽根木 1-6-14
②	ミニデイ大原 [ビー(Bee)]	大原 1-16-16
③	北沢セブクラブ	北沢 2-8-18
④	北沢4丁目 支えあいミニデイ	北沢 4-32-20 他
⑤	北沢21体操会	北沢 5-24-18

## ㊦ 世田谷区社協子育てサロン

子育て中のお母さんたちと地域住民による、情報の交換、子育て相談等の交流の場です。


No.	名称	住所
①	子育てサロン "ふりっし"	北沢 2-37-17
②	ワイワイクラブ	北沢 3-3-10
③	シモキタ マンマ 子育てサロン 下北沢	北沢 3-25-8

## ㊦ 世田谷区社協サロン (ふれあい・いきいきサロン)

地域に住む高齢の方や障害をお持ちの方が参加でき、お茶やおしゃべり、ゲームなどを楽しむ集まりです。

No.	名称	住所
①	勇々太鼓	羽根木 1
②	ふれあい教室	羽根木 1-6-14
③	山茶花の会	羽根木 2-8
④	ふれあいサロン羽根木	羽根木 2-8-6
⑤	世田谷ウォーキングフォーラム 羽根木グループ	羽根木
⑥	下北沢すずらん会	代田 5-35-2
⑦	松の会	代田 6-34-13
⑧	あじさいの会	大原 1-49-20
⑨	水曜体操クラブ	北沢 2-8-18
⑩	しもきた会	北沢 2-8-18
⑪	北沢二丁目南町会 支え合い活動	北沢 2-8-18
⑫	趣好会	北沢 2-26-6
⑬	エスベランサ	北沢 2-26-6
⑭	サニー北沢会	北沢 2-26-6
⑮	じょんのび会(金曜会)	北沢 2-39-6
⑯	じょんのび会(月曜会)	北沢 2-39-6
⑰	お茶会りんく	北沢 2-39-6
⑱	しもきた	北沢 3
⑲	コア下北	北沢 3-25-8
⑳	シニアネットワークの会北沢	北沢 3-25-8
㉑	さんまる会	北沢 3-25-8
㉒	パソコンサークル hiyoko	北沢 3-25-8
㉓	PC フレンド	北沢 3-25-8
㉔	代田ブリッジサークル	北沢 3-25-8
㉕	ステップ体操会	北沢 4-24-22
㉖	すばろう	北沢 5
㉗	ほのほのサロン歩こう会	北沢 5
㉘	ごちようめサロン	北沢 5-7-5
㉙	きたざわ午後後の会	北沢 5-24-18
㉚	北沢水曜会	北沢 5-24-18
㉛	睦月会	北沢 5-24-18
㉜	まんまんてー会	北沢 5-24-18
㉝	サタデー会	北沢 5-24-18
㉞	北沢水曜クラブ	北沢 5-24-18

「NPO リンク地域福祉マップ作成による地域ネットワークの構築と地域拠点作り」より転載



## 6、今後の課題

### (1) マップづくりの啓発と活用

住民が有志を募り、自分たちが欲しい情報を集めて公開するという手法で、みんなが満足する情報をそろえるためには、一部の地域で作っているだけでは、十分な効果が出てきません。

今後は次のような活用を目指して区の各地域に啓発・拡充していくことでより大きな効果が出てくると思われます。

#### ア) 地域や福祉に関心を持つ人を増やすために


新しい手法や身近な人が作成したマップで必要な情報が得られるということが、これまで地域活動や福祉から離れていたあらゆる世代の興味や関心を喚起することができます。

#### イ) 地域デビュー世代のキックオフ活動として

営業や会社の一線で活躍していて、これから地域に戻る方々は、すでにパソコンやインターネットに対する見識も深く、コミュニケーションをとることに優れています。このような方々が集まり、地域活動の第一歩や地域の課題を探し出すツールとして活用することができます。

#### ウ) 地域拠点の活性化に向けて

このような活動を行う拠点として、商店街の店舗跡などを活用すれば、地域の住民が定期的集まることで、町の交流や安心感を高めるとともに、周囲の店舗の需要を喚起することができます。





## (2) マップづくりのつづけ方（育て方）

このようなマップ作りの活動を個人の努力で継続していくのは、やはり難しいことです。準備、調査、発表など常にコストがかかるからです。また、地域の情報は日々変わりますので、一度作ったマップを時々は見直して更新していかなければなりません。


今でも支援する仕組みがないわけではありません、私たちがいただいた世田谷区社会福祉協議会の「地域支えあい活動助成」などもその一つです。しかし十分ではありません。住民が自分たちの福祉マップを作り、更新し、活動を広げるためには、資金と継続的な目標が必要になります。

政策調査の一環として継続的な資金を受けることができれば一番よいのですが、行政が特定の団体に資金を出し続けるのはとても難しいようです。それならば、まずは、行政には機会、情報、場所を提供していただくことが有効だと思います。

たとえば、区がイベントやコンクールを開催する、共催のワークショップで定期的な検証をするなどの機会を提供していただければ、多様な団体の参加や、ノウハウを交換することができるでしょう。

現在、私たちはホームページ上で広告を出すことにより、補助金以外の継続的な収入が得られないか実験しているところです。新宿区などのように、行政とノウハウをもった民間が協同して市民の情報を発信している例もあります。

【参考】新宿区地域ポータル「しんじゅくノート」  
<http://shinjuku.mypl.net/>



## 7、資料編

### (1) 地域マップソフトを使ってみたい方に

私たちの利用している地域マップ作成ソフトの操作説明をします。研修用の資料を掲載しますので参考にしてください。まずは練習用を自由に使ってみてください。現在3地域について地図を作成していますが、連絡いただければ地域を追加します。

## ライフ/地域福祉マップ作成勉強会の手順

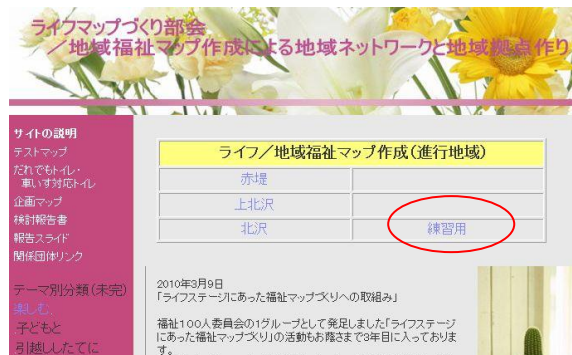
### 個マップの作成

#### 1、個マップ作成画面を開く


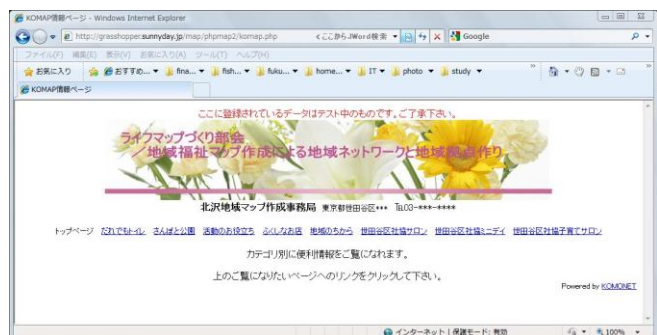
##### (1) サイトを開く

<http://grasshopper.sunnyday.jp/>

- ① トップページから「練習用」をクリックして開きます。



- ② 画面上部のカテゴリーから登録したいものを選択してクリックします。



③ すると一覧表が表示されます

ここに登録されているデータはテスト中のものです。ご了承下さい。

ライクマップづくり部会  
地域福祉マップ作成による地域ネットワークと地域拠点作り

北沢地域マップ作成事務局 東京都世田谷区\*\*\* TEL03-\*\*\*-\*\*\*\*

トップページ ねぐではーし さんぽと公園 活動のねぐ立ち さんくお店 地域のみちら 世田谷区社会福祉 世田谷区社会福祉 世田谷区社会福祉子育り。

写真	カテゴリ	施設ID・施設名(詳細)	調査	所在地
	活動のねぐ立ち	北沢タウンホール世田谷区北沢	2009年2月	東京都世田谷区北沢2-8-18
	活動のねぐ立ち	南谷支所	2007年8月	東京都世田谷区北沢3丁目
	活動のねぐ立ち	下北沢一番街商店街AED場所	2008年8月	東京都世田谷区北沢3丁目
	活動のねぐ立ち	代田児童館	2008年8月	東京都世田谷区代田4丁目64
	活動のねぐ立ち	大塚児童会館	2008年8月	東京都世田谷区大塚1-16-16
	活動のねぐ立ち	区立大原保育園	2008年8月	東京都世田谷区大塚1-23
	活動のねぐ立ち	世田谷広聴板	2008年8月	東京都世田谷区羽根2-16
	活動のねぐ立ち	東京都児童館保育所ペビールー	2009年2月	東京都世田谷区北沢2-29-12
	活動のねぐ立ち	七田チャイルドアカデミー	2009年2月	東京都世田谷区北沢2-29-7 / エルファ
	活動のねぐ立ち	北沢公民館	2011年8月	東京都世田谷区北沢5-9
	活動のねぐ立ち	COST北沢(にしむきたざわ)	2009年2月	東京都世田谷区北沢2-39-6

パスワード:  管理

どれか一つをクリックして詳細画面を確認しましょう

ここに登録されているデータはテスト中のものです。ご了承下さい。

ライクマップづくり部会  
地域福祉マップ作成による地域ネットワークと地域拠点作り

北沢地域マップ作成事務局 東京都世田谷区\*\*\* TEL03-\*\*\*-\*\*\*\*

[元のページへ戻る](#)


マウスを合わせると画像が切り替わります。

施設情報		設備画像	
カテゴリ	さんぽと公園	施設ID	b1255871207
名称	北広場		
調査時期	2009年6月		
所在地	東京都世田谷区代田6-11-12		
調査者	mizutani		
設備	遊具 ベンチ 水道 日かざトイレ		
設備2	入口は階段とスロープになっています		
対象ライ	子育て・学齢期 子ども〜あとしよりまで		
ステ			
北緯	35.665212	東経	139.662943
備考	前に広報の看板があり、入口は階段とスロープになっています。トイレあり。隣に手洗い用の水道が一つあります。冬は大きな木4本の葉が落ち日が入り、夏は葉が茂って涼しそうになります。鉄棒が2つと砂場(カー付き、ネコよけ)長いU字型のベンチがあります。		
	<a href="#">この付近を地図で調べる</a>		
建物画像	<p>▲マウスオーバーで画像が切り替わります▲</p> <p>周辺地区</p> <p>第2柳ハイツ 区立守山小学校 守山マンション メゾンラファンテース 下北沢ハウス サンハイ メゾンラック プレマ</p>		

Now Printing ...  
しばらくお待ち下さい。

この周囲を googleMap で表示します。

確認したら画面上部の「元のページへ戻る」をクリックして閉じます



- ④ 画面下部パスワード欄に「e271828」を入力して「管理」ボタンをクリックします。

ここに登録されているデータはテスト中のものです。ご了承下さい。

ライブマップの部会  
地域福祉マップ作成による地域ネットワークと地域づくり

北沢地域マップ作成事務局 東京都世田谷区\*\*\* TEL:03-\*\*\*\*-\*\*\*\*\*

トップページ について 問い合わせ 活動のお役立ち 心のケア 地域のちから 世田谷区社会福祉課 世田谷区社会福祉センター 世田谷区社会福祉子育てサロン

写真	カテゴリ	施設名・施設名(詳細)	設置	所在地
	活動のお役立ち	北沢タウンホール世田谷区北沢 総合支所	2009年2月	東京都世田谷区北沢2-8-18
	活動のお役立ち	北沢一丁目一番街商店街AED場所	2007年6月	東京都世田谷区北沢3丁目
	活動のお役立ち	代田児童館	2008年5月 2010年8月 (修正)	東京都世田谷区代田6丁目94
	活動のお役立ち	大塚区民集会所	2008年5月	東京都世田谷区大塚1-16-16
	活動のお役立ち	区立大塚保育園	2008年5月	東京都世田谷区大塚1-23
	活動のお役立ち	世田谷広聴板	2008年5月	東京都世田谷区羽根木2-16
	活動のお役立ち	東京都立保健所ベビールーム 北沢北沢	2009年2月	東京都世田谷区北沢2-29-12
	活動のお役立ち	七田チャイルドアカデミー	2009年2月	東京都世田谷区北沢2-29-7 / エルファシティ2号下北沢1F102
	活動のお役立ち	COS下北沢(しまきたざわ)	2009年2月	東京都世田谷区北沢2-39-6

パスワード:  管理

- ⑤ 画面上部の「新規情報を登録する」をクリックします。

ここに登録されているデータはテスト中のものです。ご了承下さい。

ライブマップの部会  
地域福祉マップ作成による地域ネットワークと地域づくり


北沢地域マップ作成事務局 東京都世田谷区\*\*\* TEL:03-\*\*\*\*-\*\*\*\*\*

【個マップ管理画面】カテゴリ:活動のお役立ち

新規情報を登録する ログアウト

写真	カテゴリ	施設名・施設名(詳細)	設置	所在地	表示 編集
	活動のお役立ち	北沢タウンホール世田谷区北沢 総合支所 <a href="#">訂正</a>	2009年2月	東京都世田谷区北沢2-8-18	表示
	活動のお役立ち	北沢一丁目一番街商店街AED場所 <a href="#">訂正</a>	2007年6月	東京都世田谷区北沢3丁目	表示
	活動のお役立ち	代田児童館 <a href="#">訂正</a>	2008年5月 2010年8月 (修正)	東京都世田谷区代田6丁目94	表示
	活動のお役立ち	大塚区民集会所 <a href="#">訂正</a>	2008年5月	東京都世田谷区大塚1-16-16	表示
	活動のお役立ち	区立大塚保育園 <a href="#">訂正</a>	2008年5月	東京都世田谷区大塚1-23	表示
	活動のお役立ち	世田谷広聴板 <a href="#">訂正</a>	2008年5月	東京都世田谷区羽根木2-16	表示
	活動のお役立ち	東京都立保健所ベビールーム 北沢北沢 <a href="#">訂正</a>	2009年2月	東京都世田谷区北沢2-29-12	表示
	活動のお役立ち	七田チャイルドアカデミー <a href="#">訂正</a>	2009年2月	東京都世田谷区北沢2-29-7 / エルファシティ2号下北沢1F102	表示
	活動のお役立ち	北沢大志荘 <a href="#">訂正</a>	2010年3月	東京都世田谷区北沢6-9	表示
	活動のお役立ち	COS下北沢(しまきたざわ) <a href="#">訂正</a>	2009年2月	東京都世田谷区北沢2-39-6	表示

Powered by KGMUNET





## 2、登録用画面の入力

項目に従って記入していきましょう。



【個マップ管理画面】カテゴリ:活動のお役立ち

カテゴリ:	活動のお役立ち
施設ID:	自動取得
名称:	
調査日:	年 月
修正日:	年 月
所在地:	都道府県名
調査者:	

調べた緯度経度を貼り付けます

どちらの方法も使えます。住所が判っていれば記入し、判らなければ地図上でポイントします。

その他設備:	
対象ライフステージ:	<input type="checkbox"/> 子育て・学齢期 <input type="checkbox"/> 元気な老人 <input type="checkbox"/> 高齢・介護
北緯:	<input type="text"/> <a href="#">住所から緯度経度を調べる</a>
東経:	<input type="text"/> <a href="#">地図から緯度経度を調べる</a>
その他:	


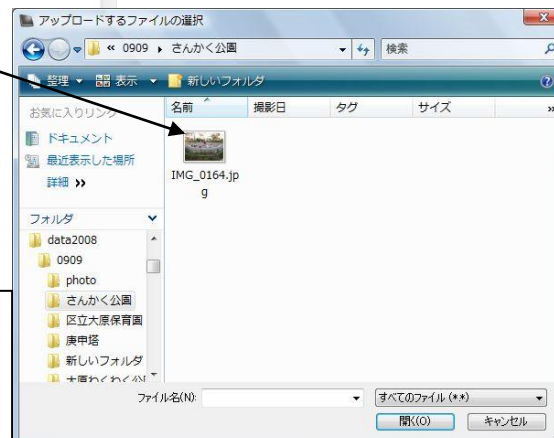
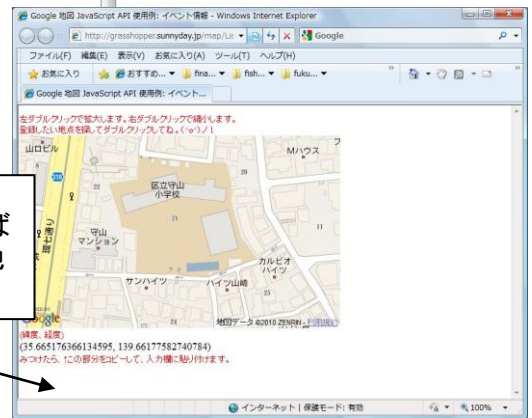
画像1:	登録	<a href="#">参照...</a>	*GIF、JPG、PNG画像のみ有効。2MBまでね
画像2:	登録	<a href="#">参照...</a>	*GIF、JPG、PNG画像のみ有効。2MBまでね
画像3:	登録	<a href="#">参照...</a>	*GIF、JPG、PNG画像のみ有効。2MBまでね
画像4:	登録	<a href="#">参照...</a>	*GIF、JPG、PNG画像のみ有効。2MBまでね
画像5:	登録	<a href="#">参照...</a>	*GIF、JPG、PNG画像のみ有効。2MBまでね
画像6:	登録	<a href="#">参照...</a>	*GIF、JPG、PNG画像のみ有効。2MBまでね
建物画像:	登録	<a href="#">参照...</a>	*GIF、JPG、PNG画像のみ有効。2MBまでね
周辺地図:	登録	<a href="#">参照...</a>	*GIF、JPG、PNG画像のみ有効。2MBまでね

参照をクリックして設備等の写真を登録します(6枚まで)

写真	カテゴリ	施設ID/施設名(詳細)	調査	所在地	表示選択
	活動のお役立ち	b1269787392 北沢タウンホール世田谷区北沢 総合支所 訂正 [f1269787180]	2009年2月	東京都世田谷区北沢2-8-18	表示

建物の写真を登録します

イラストなどの地図があればここに登録します。  
※ない場合には緯度経度から自動的に Google 地図が表示されます。



### 3、入力情報を保存して確認しましょう。

項目の記入が終わりでしたら、登録をクリックすると画面が変わって、作成した個マップが表示されますので、内容を確認しましょう。確認が終わったらログアウトをクリックして終わります。ご苦労様でした。

ここに登録されているデータはテスト中のものです。ご了承下さい。

ライフマップづくり部会  
 地域福祉マップ作成による地域ネットワークと地域拠点作り


北沢地域マップ作成事務局 東京都世田谷区\*\*\* Tel.03-\*\*\*-\*\*\*\*

[元のページへ戻る](#)

施設情報		設備画像				
カテゴリ	活動のお役立ち 施設ID b1255872117					
名称	Cos下北沢(こすしもぎたざわ)					
調査時期	2009年2月					
所在地	東京都世田谷区北沢2-39-6					
調査者	ライフ/地域福祉マップづくり					
設備	トイレ オムツ替え・授乳 ひと休み コピー パソコン 貸しスペース					
設備2	・ホールでどなたでも一休み					
対象ライフステージ	元気な老人 子ども〜おとしよりまで					
北緯	35.66396 東経 139.66611					
備考	『ちいきの「元気」を育てる発信基地』として6つの事業所が一つ屋根の下で営業しています。 【一時保育所】【ギャラリー】【スープカフェ生活案内】【まちづくり広場】【設計事務所】【あかすま配ダレープ】					
この付近を地図で調べる		<table border="1" style="width: 100%; border-collapse: collapse;"> <thead> <tr style="background-color: #e0f2f1;"> <th>建物画像</th> <th>周辺地図</th> </tr> </thead> <tbody> <tr> <td style="text-align: center; vertical-align: middle;">  </td> <td style="text-align: center; vertical-align: middle;">  </td> </tr> </tbody> </table>	建物画像	周辺地図		
建物画像	周辺地図					
						

パスワード:

Powered by KOMNET



## (2) 地域マップソフトを自分のサーバに設置してみたい方に

パソコンに詳しい方であれば、自分で地域マップのソフトを改造してサーバに設置してみたいと思うかもしれません。ちょっと専門的ですが、私たちが使用したソフトを活用してみたい方のために機能の概要などを説明します。



このソフトは小規模なマップ向けの、地域情報管理・表示用スクリプトです。Web上で、地域情報や画像の登録・修正・削除等、管理ができます。ファイルベースのスクリプトですので、地域情報の登録件数は1000件以下がお勧めです。余り多くのデータを保存すると、ログファイルからのデータの読み込みに時間がかかり、スクリプトの動作に遅延が生じる恐れがあります。

### ア)ソフトのダウンロード

このソフトは以下のページで配布しています。ダウンロードして自分のサイト(PHPが使えるサイトに限ります)でお使いいただくことができます。

<http://grasshopper.sunnyday.jp/download/>


このスクリプトは **KOMONET**(<http://www.komonet.ne.jp/>)さんの無料スクリプトを改造して作成していますので、そちらのページも参考にしてください。



## イ) 設置するファイルの構成

ファイル構成は、スクリプト本体とメールフォーム・スクリプト、データ保存用ファイル、タイトル用画像、画像データ保存用フォルダとの5つです。同じ場所に置いて下さい。データ保存用ファイルの属性は必ず「一般書き込み可」に変更して下さい。尚、img フォルダは圧縮ファイルには含まれません。FTP で作成し、必ず属性の変更をして下さい。

ファイル名	属性	説明
img フォルダ	7*7	画像データ保存用フォルダ
komap.php	644	スクリプト本体
adress2geo.php	644	住所から緯度経度を調べるスクリプト
Listener2.html	644	位置を選択して緯度経度を調べるページ
komap.dat	6*6	データ保存用ファイル
site_title.gif	644	タイトル用画像
printing.gif	644	画像待ち画像






## ウ)機能概略(研修資料も参照して下さい)

- (1) 登録用画面はパスワードで保護されています。一般の人は書き込み出来ません。
- (2) 登録用画面にて地域情報の記入・修正・削除・移動が出来ます。同時に画像の登録・修正・削除も可能です。尚、登録可能な画像の種類は GIF・JPG・PNG の3種類となっています。
- (3) 地域情報の表示は、カテゴリ一別になっています。カテゴリを選んで一覧表を表示してから、個マップの詳細ページを個別に表示するタイプです。
- (4) カテゴリ別に情報の表示項目は異なります。
- (5) 削除 Flag の値により、地域情報を表に出すか出さないかの調整ができます。
- (6) 緯度・経度欄の数値から GoogleAPI<sup>※</sup>を使って、地図を表示することができます。
- (7) ページをそのまま資料として印刷できるよう、フォーマットを整形しています。
- (8) 画像は JavaScript を使って差し替え表示できるようにしていますので、登録する画像の縦横比は一定にして下さい。大きすぎる画像は320×300程度に縮小するようにして下さい。

地域情報のカテゴリを変更するときは、自分で内部処理コードを修正する必要があります。地域情報の表示項目は、カテゴリによって異なります。改造の際は、この点十分注意して下さい。

※地図の表示には、Google マップの機能を使っていますので、アカウントを取得して Google Maps API に登録する必要があります(無料)。内部処理コードに Google Maps API キーの項目がありますので書き換えてお使いください。



### (3) 地域マップづくりの活動場所として

#### ■世田谷区内の主なコミュニティカフェ

コミュニティカフェぶりっじ@kyodo (小田急線経堂駅)

コムカフェ音倉 (京王線/小田急線 下北沢駅)

シーマシーマカフェ (世田谷線松原駅)

大吉ハウス (小田急線東北沢駅/京王線笹塚駅)

たまでんカフェ山下 (世田谷線山下駅)

ふろむあーすカフェ・オハナ (田園都市線/世田谷線三軒茶屋駅)

まちもりカフェ (世田谷線世田谷駅)

これらのカフェを打ち合わせに使う場合は、通常、事前に会員登録が必要です。


#### ■区の施設

赤堤生涯学習センター

らぷらす

市民活動支援コーナー など

事前に世田谷区の施設予約システムの会員登録と予約が必要です。



#### (4) 協力団体リンク

マップ作りに協力していただいている皆さんのホームページです。

NPO 法人世田谷子育てネット

<http://www.setagaya-kosodate.net/>

NPO 法人コスファ

<http://cosfa.main.jp/>

(特非) せたがや福祉サポートセンター (NPO リンク)

<http://www.npolink.jp/>

世田谷たすけあいネット

[http://www.setagaya-genki.net/mypage.php?group\\_no=86](http://www.setagaya-genki.net/mypage.php?group_no=86)

NPO センターNPO 法人世田谷法人協議会


<http://www.setagaya-nnc.net/#>

世田谷代田を住みよく安心なまちにしよう！プロジェクト

<http://street-daita.main.jp/hekiga/top.html>

NPO 法人世田谷オルタネイティブハウジングサポート

<http://www.npo-sahs.com/>





い  
っ  
て  
き  
ま  
す

**作成** せたがや福祉100人委員会

ライフステージにあった福祉マップづくり部会

**連絡先**

■（特非）せたがや福祉サポートセンター（NPOリンク）

世田谷区中町2-21-12 なかまちNPOセンター301

電話：03-5758-1880

Eメール：mlink@mx4.alpha-web.ne.jp

活動時間：月～金 10:00～18:00

■COS 下北沢

世田谷区北沢2-39-6

電話：03-3481-5340

Eメール：cosfa@yx.main.jp

活動時間：月～金 14:00～17:00

**平成22年11月12日作成**

